Bruggen - Leppetalalm

Gütesiegel:	BASIC	**Länge:**	2,4 km	**Schwierigkeit:**	mittel
Bewertungen:	(0)	**Höhenmeter:** ▲	634 m	**Kondition:**	
Erlebniswert:		▼	634 m	**Technik:**	
Landschaft:		**Zeit:**	2:00 h		

Beste Jahreszeit: J F M **A M J J A S O N** D

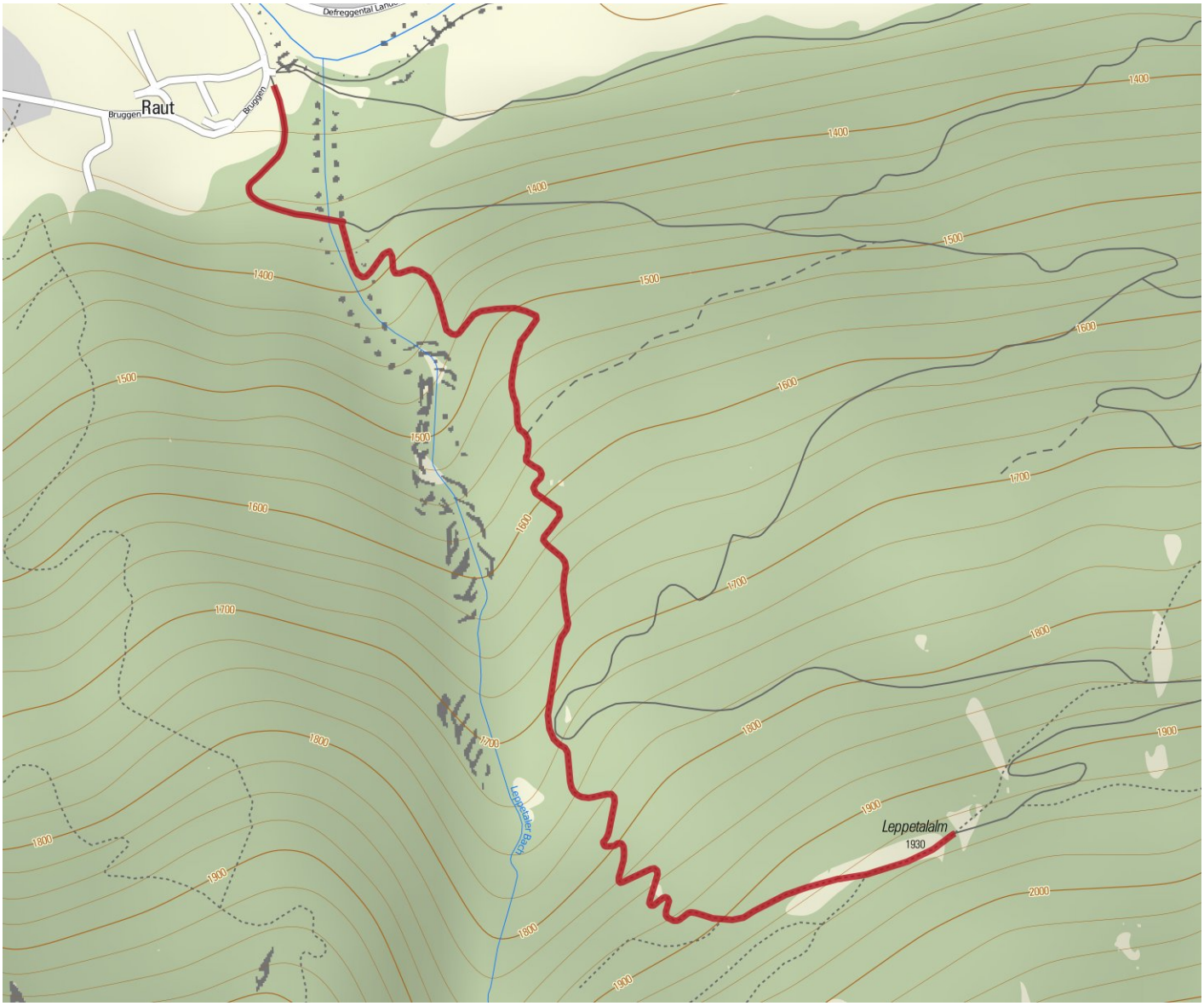

Jeden Tag ein neues Hammer-Angebot im outdooractive.com-Shop!
zum Beispiel Lafuma Softshelljacke
114,95 €
89 €
%

WWW.SCHOEFFEL.COM
Schöffel
DIE GANZE PALETTE SOMMERFARBEN.

Geoinformationen und redaktionelle Inhalte © Alpstein Tourismus GmbH & Co. KG; © BKG und Vermessungsverwaltungen der Bundesländer (www.bkg.bund.de)

Bruggen - Leppetalalm

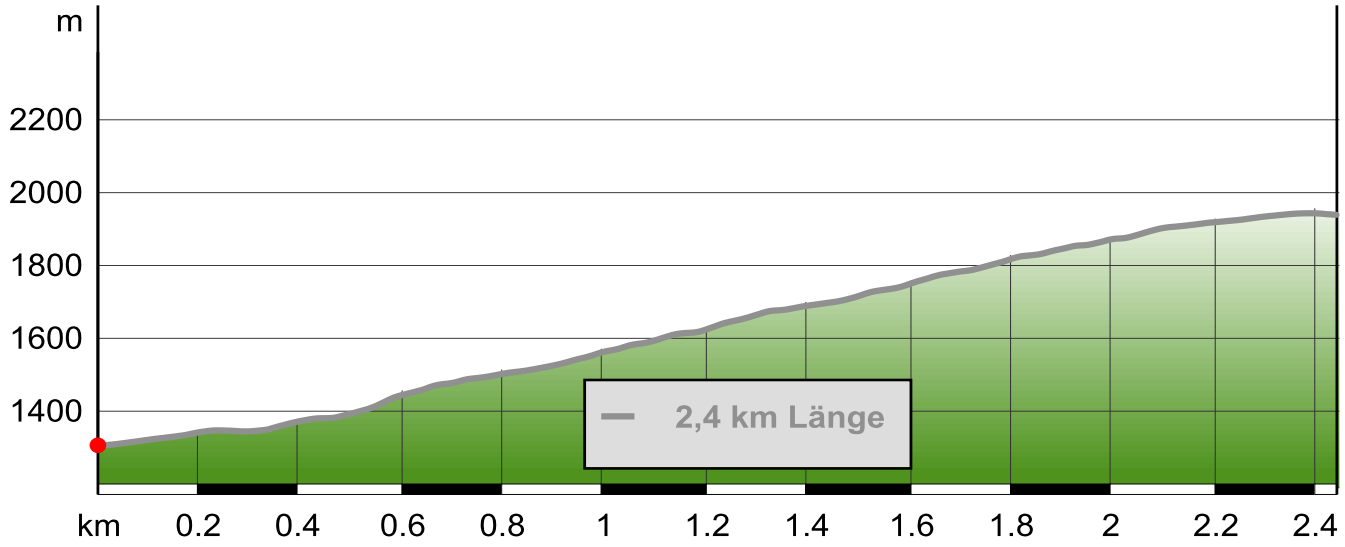

Die Tour

Kurzbeschreibung

Kurzweilige Wanderung über den Waldsteig zur Alm

Beschreibung

Abstieg wie Aufstieg. Wahlweise kann auch die Forststraße gegangen werden, etwas weiter!

Ausrüstung

Normale Bergwanderausrüstung, gutes Schuhwerk

Sicherheit

Keine

Anfahrt

Von St.Jakob auf der Bundesstraße Richtung Huben

Parken

Nach der Brücke ist ein Holzlagerplatz, dieser bietet Platz zum Parken

Öffentliche Verkehrsmittel

Postbus-Haltestelle Bruggen

Eigenschaften

familiengerecht, Kinder

Qualitätsweg Wanderbares Deutschland

Autor und Quelle

Autor: Klaus Kreuzer

Erstellt: 07/07/2010

Geändert: 08/07/2010

Bilder

Bruggen - Leppetalalm

Leppetalalm
Author: Klaus Kreuzer
Quelle: Defereggental/St.Jakob/St.Veit-Bruggen

Tourcode:

IIXXOaPshUXY

...einfach in der Portalsuche eingeben!



Leppetalalm-Blick zum Weißen Beil
Author: Klaus Kreuzer
Quelle: Defereggental/St.Jakob/St.Veit-Bruggen

Link zur Tour