

Schäffler-Rundweg P41 Peißenberg mit Abzweiger von Oberbuchau Richtung Hohenpeißenberg

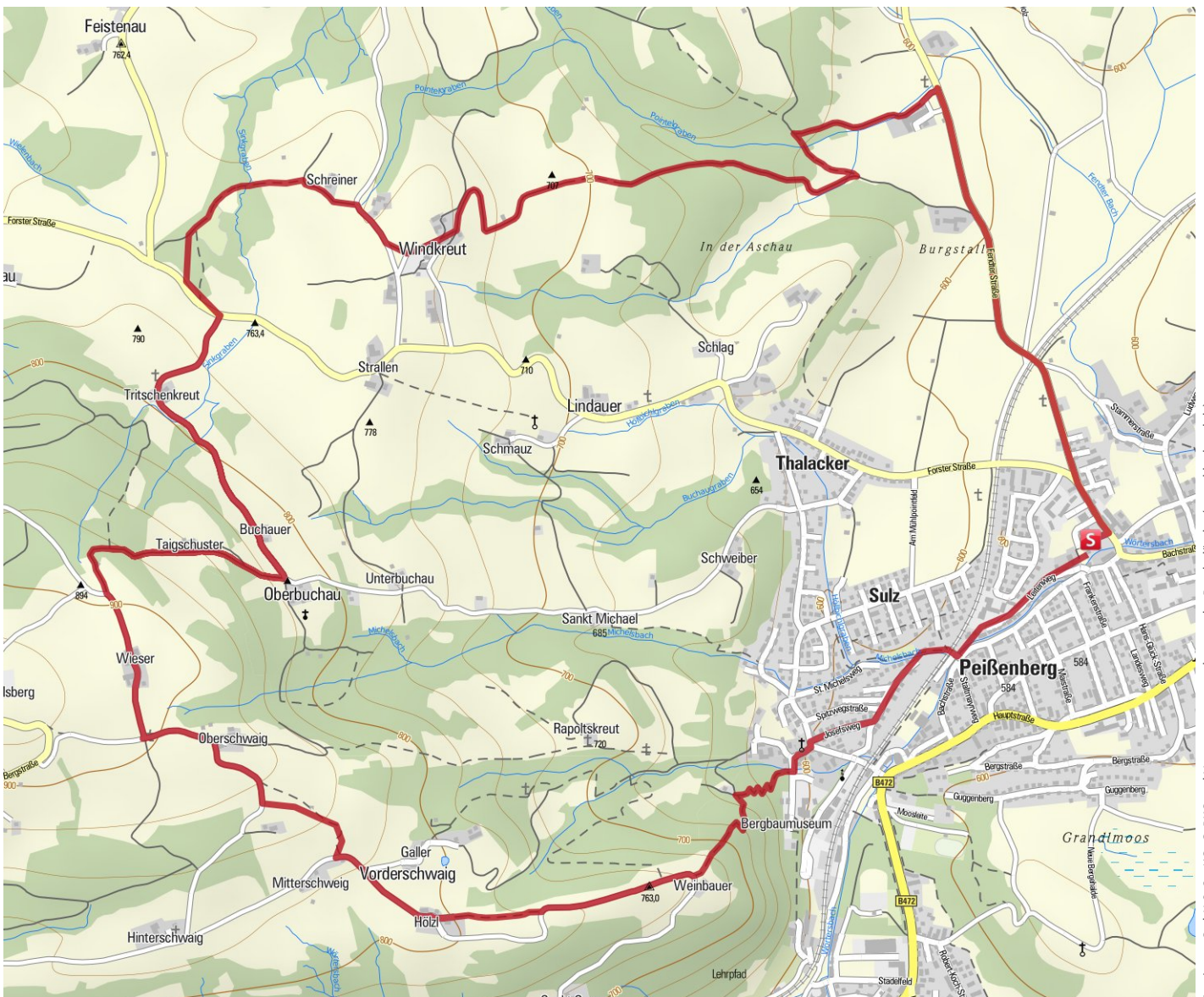


Gütesiegel: BASIC
Bewertungen: ★ ★ ★ ★ ★ (0)
Erlebniswert: ★ ★ ★ ★ ★
Landschaft: ★ ★ ★ ★ ★

Länge: 14,3 km
Höhenmeter: ▲ 468 m
 ▼ 469 m
Zeit: 3:10 h

Schwierigkeit: mittel
Kondition: ★ ★ ★ ★ ★
Technik: ★ ★ ★ ★ ★

Beste Jahreszeit: J F M A M J J A S O N D



Allgäu
 Top Touren · Detailreiche Karten

 Mountainbike App

 Available on the App Store

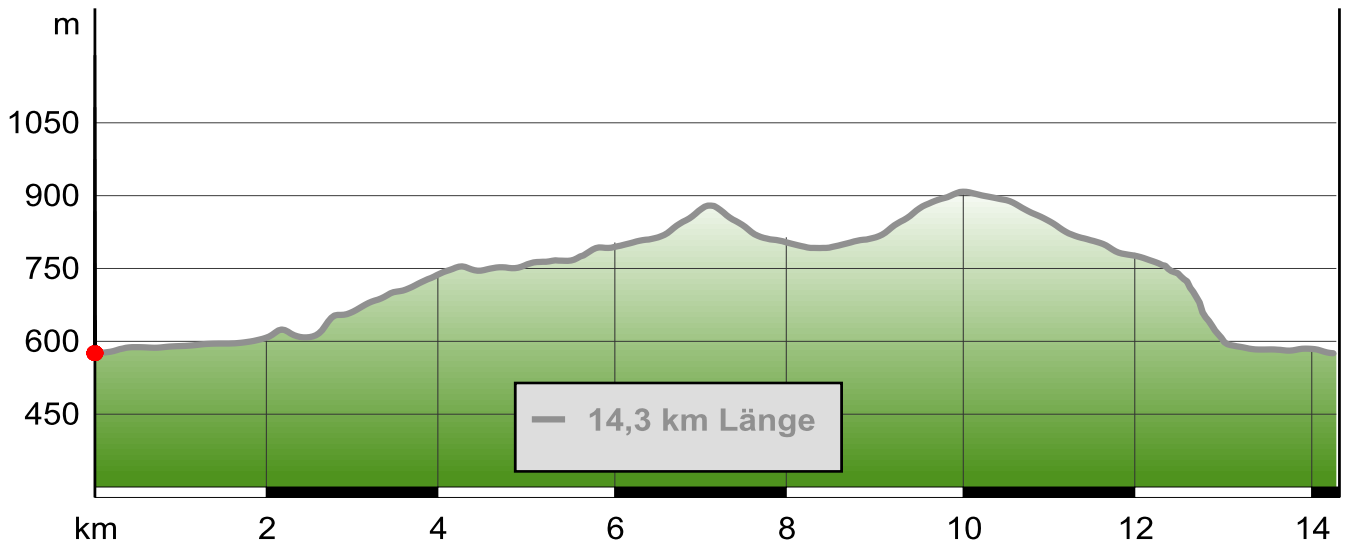




DIE GANZE PALETTE SOMMERFARBEN.



Schäffler-Rundweg P41 Peißenberg mit Abzweiger von Oberbuchau Richtung Hohenpeißenberg



Beschreibung

Kurzbeschreibung

Ausgiebige Rundwanderung auf dem Schäfflerrundweg P41

Schäffler-Rundweg P41 = ca. 10 km

erweiterte Variante = ca. 14 km

Beschreibung

Vom Parkplatz wandern wir nordwärts Richtung Fendt-Paterzell. Wir biegen nach dem 2. Bauernhof nach (ca.900m) links von der Kreisstrasse WM29 ab (Materl und vor der Brücke) Der Weg ist mit "Schäfflerrundweg P41" beschildert. Bis auf einzelne Passagen ist der komplette Rundweg markiert (Schilder P41) Man kann den Schäfflerrundweg ab Oberbuchau bis hinunter zur Michelskapelle fortsetzen, wir sind aber in Oberbuchau rechts Richtung Hohenpeißenberg bergwärtswestlich weiter gegangen und zum Weinbauer über den Serpentinsteig abgestiegen.

Wegbeschreibung

Anfangs und abschnittsweise geht man auf Asphalt, aber überwiegend auf Wegen und Pfade.

Ausrüstung

"Festes Schuhwerk und wetterfeste Kleidung, eventuell Wanderstöcke" evtl. Regenbekleidung

Sicherheit

Unbedenklich. Keine Gefahrenstellen.

Karte

Kompasskarte Pfaffenwinkel Nr.:179 / ADAC-Wanderkarte

Anfahrt

B472 Peißenberg Richtung Paterzell

Parken

Parkplatz (kostenlos) Bahnunterführung Peißenberg-Weilheim

Weitere Infos / Links

<http://www.bergfreund.de/html/pfaffenwinkel.html>

Eigenschaften



familiengerecht, Kinder



kulturell / historisch



Rundtour



Etappentour



Qualitätsweg Wanderbares Deutschland

Allgäu
Top Touren · Detailreiche Karten

 Mountainbike App

 Available on the App Store

WWW.SCHÖFFEL.COM

Schöffel

DIE GANZE PALETTE SOMMERFARBEN.

Schäffler-Rundweg P41 Peißenberg mit Abzweiger von Oberbuchau Richtung Hohenpeißenberg

Autor und Quelle

Autor: Klaus Kreuzer

Erstellt: 29/10/2010

Geändert: 01/11/2010


Bilder



Schäffler Rundweg P41 Peißenberg

Autor: Klaus Kreuzer

Quelle: Eigenphoto



Hier beginnt der Wanderweg

Autor: Klaus Kreuzer

Quelle: Eigenphoto



Allgäu
Top Touren · Detailreiche Karten

 Mountainbike App

 Available on the
App Store



WWW.SCHÖFFEL.COM **Schöffel**

DIE GANZE PALETTE SOMMERFARBEN.

Schäffler-Rundweg P41 Peißenberg mit Abzweiger von Oberbuchau Richtung Hohenpeißenberg

Wegweiser, der P42 ist eine Abkürzung nach Schlag

Autor: Klaus Kreuzer

Quelle: Eigenphoto



Herbstzauber

Autor: Klaus Kreuzer

Quelle: Eigenphoto



Die Alpenkette immer vor Augen

Autor: Klaus Kreuzer

Quelle: Eigenphoto




Waldweg, im Sommer schattig.

Autor: Klaus Kreuzer

Quelle: Eigenphoto

Link:



Code:

fmbz7qRYZvw

...einfach in der Portalsuche eingeben!



Allgäu
Top Touren · Detailreiche Karten

 Mountainbike App

 Available on the App Store



www.schoeffel.com 

DIE GANZE PALETTE SOMMERFARBEN.